














### LEGENDA

-  Area ex Cementir  
 Fabbricati  
 Terreno  
 Corso d'acqua superficiale "Rio Campora"

## Intervento di demolizione e campagna di recupero rifiuti con impianto mobile

-  Demolizione (fabbricati e pavimentazione esterna)  
 Cabina elettrica esistente\*  
*\*la demolizione o meno della cabina elettrica esistente verrà valutata in funzione anche del parere di Temo S.p.A. sulla richiesta di soluzione tecnica minima di connessione alla Rete Terna Nazionale (RTN), anziché il 14/09/2024 sempre dalla proprietà e finalizzata all'ottenimento della STMG per la connessione in alta tensione per lo studio di fattibilità per la realizzazione di un centro elaborazione dati (Data Center).*  
 Ubicazione frantoio mobile, cumuli di materiale da trattare e cumuli di materiale trattato  
 Ingresso/uscita dal cantiere

### Piano di indagini preliminari

-  **Potenziali centri di pericolo**
-  **Sondaggi (trincee) mediante escavatore idraulico a benna rovescia di media potenza**  
prof. 2,5 - 3,0 metri  
Campioni:  
0 - 1 metro  
2 - 3 metri
- La ubicazione delle trincee di indagine verrà confermata o modificata anche a seguito di sopralluogo con ARPA prima dell'avvio delle operazioni.*
-  **Campioni Top - soil**  
prof. 0 - 0,1 m

[illegible]